

MOD. ARIO
rend 497

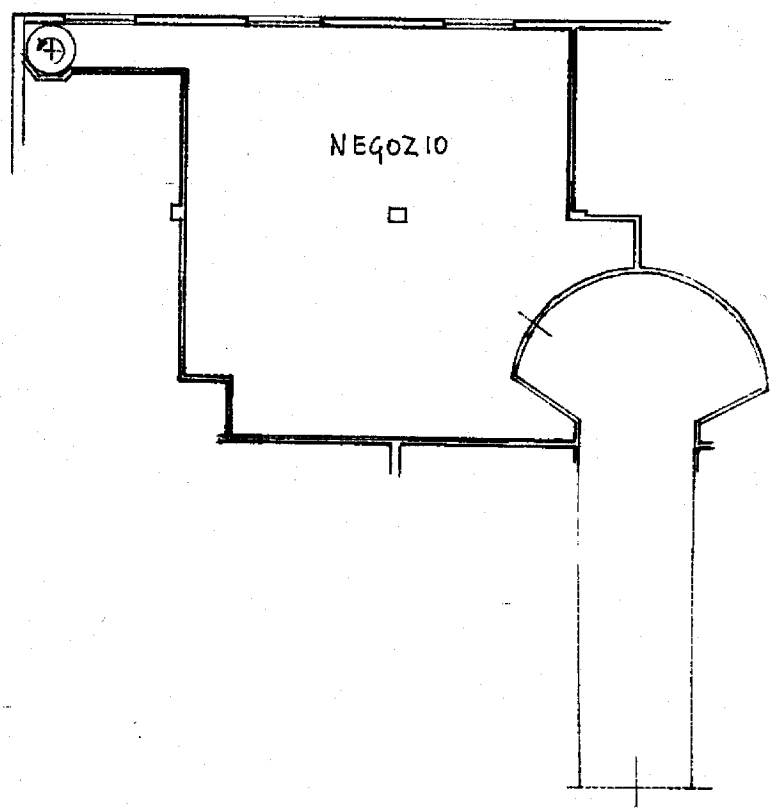


MINISTERO DELLE FINANZE
DIREZIONE GENERALE DEL CATASTO E DEI SS.TT.EE.
CATASTO EDILIZIO URBANO (RDL 13-4-1939, n. 652)

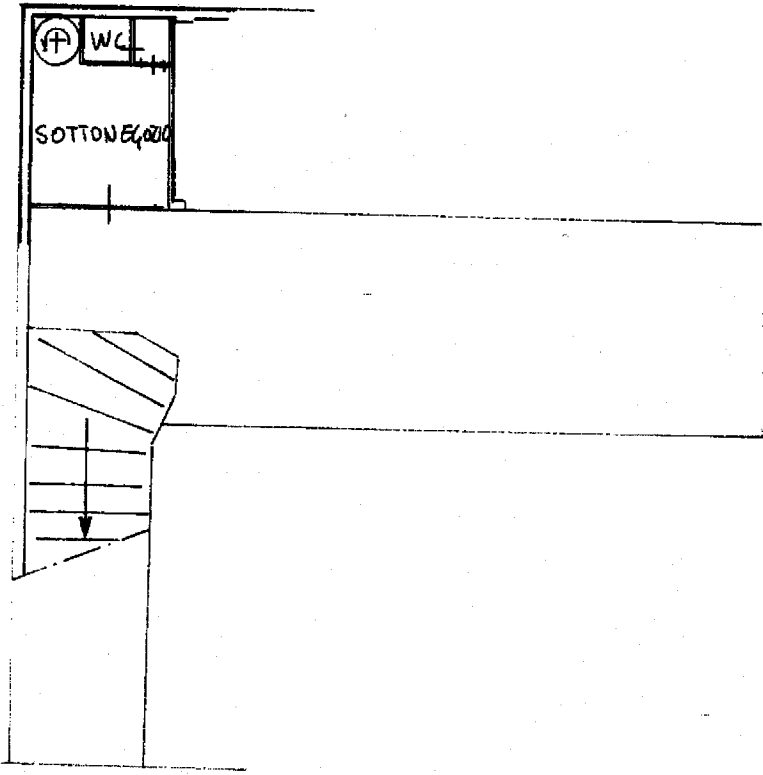
MOD. BN

LIRE
250

Planimetria di u.i.u. in Comune di PORTO RECANATI via CORSO MATTEOTTI civ. 263

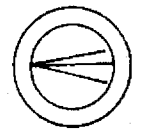


PIANO TERRA - STRADA
h = 3.35 m



PIANO SOTTO STRADA
h = 2.40 m

ORIENTAMENTO



SCALA DI 1:2

Catasto dei Fabbricati - Situazione al 27/09/2013 - Comune di PORTO RECANATI(G919) - < Foglio: 22 Particella: 609 - Subalterno 5 >
CORPO G. MATTEOTTI piano: T-SI;

Dichiarazione di N.C.
Denuncia di variazione

Compilata dal ING. ZAGAGLIA SANDRO
(Titolo, cognome e nome)

RISERVATO ALL'UFFICIO